




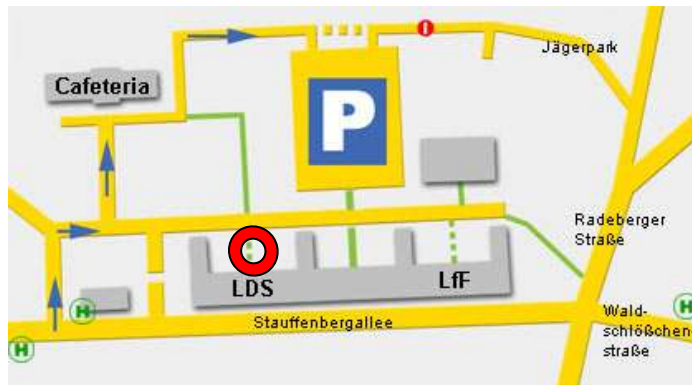


| | |
|---|--|
|  | Termin / Ort 22. Mai 2014 01099 Dresden, Stauffenbergallee 2 |
|  | Preise Mitglied DVW* 50,00 € Mitglied DVW* ermäßigt** 15,00 € Nichtmitglied DVW* 75,00 € Nichtmitglied DVW*ermäßigt** 25,00 € Fördernde Mitglieder drei Personen zu DVW-Konditionen * oder VDV, DMV, DGfK ** Referendare, Studenten, Azubi, Rentner |
|  | Leistungen Seminar inklusive Kaffeepausen Dokumentationen und Tagungsmaterial |
|  | Weitere Informationen erhalten Sie in der Geschäftsstelle des DVW DVW Sachsen e. V. Olbrichtplatz 3, 01099 Dresden Tel.: 0351 – 8283 4202 E-Mail: rainer.nitzsche@dwv.de aus dem SVN nur folgende Adresse verwenden: rainer.nitzsche@geosn.sachsen.de Information und Organisation Dipl.-Ing. Klara Töpfer E-Mail: KToepfer@dresden.de |
|  | Anmeldungen Amt für Geoinformation und Bodenordnung Leipzig Herr Dipl.-Ing. (FH) Ulrich Dähne Burgplatz 1, 04109 Leipzig E-Mail: Ulrich.Daehne@dwv.de Die Reservierung erfolgt in der Reihenfolge der Anmeldung und Überweisung der Teilnehmergebühr (Vorauskasse). Es erfolgt eine Reservierungsbestätigung. IBAN: DE94 8509 0000 3117 9710 06 BIC: GENODEF1DRS BLZ: 850 900 00, Dresdner Volks- u. Raiffeisen Bank Kto: 3117971006 des DVW Sachsen e. V. Verwendung: BWB Seminar 05 / 2014 + Absender |



www.lds.sachsen.de

| | |
|---|---|
|  | Tagungsort Landesdirektion Sachsen (LDS), Dienststelle Dresden Raum 4004 Stauffenbergallee 2 01099 Dresden |
|  | Anreise mit der Bahn Zug / S-Bahn bis Bahnhof Dresden-Neustadt, Straßenbahn, Linie 11 in Richtung Bühlau, Haltestelle Waldschlößchen Bus, Linie 64, Haltestelle Landesdirektion Sachsen |
|  | Anreise mit dem PKW A14/A4 (aus Leipzig/Chemnitz) Ausfahrt 81a Dresden Hellerau: auf B170 in Richtung Dresden-Zentrum – nach 2 km links auf die Stauffenbergallee abbiegen, ca. 3 km – das Ziel befindet sich auf der linken Straßenseite A13/A4 (aus Berlin/Bautzen) Ausfahrt 81a Dresden Hellerau: weiter wie oben beschrieben B170 (Dippoldiswalde) bis Albertplatz (über Hauptbahnhof – Carola-Brücke) – rechts auf Bautzener Straße/B6 – nach 1,1 km Radeberger Straße – nach 1,1 km links auf Stauffenbergallee, Ziel auf der rechten Straßenseite |
|  | Parken Parkplätze auf dem Gelände der Landesdirektion hinter dem Verwaltungsgebäude, siehe Skizze oben, weitere Parkplätze im Umfeld vorhanden |

DVW Sachsen e. V. – Gesellschaft für Geodäsie, Geoinformation und Landmanagement

BWB - Seminar 2014 Historische Katasterdaten in Sachsen

Ursprung und sachgerechte
Verwendung



**22. Mai 2014 in der
Landesdirektion Sachsen, Dienststelle Dresden**

Leitung:
Dipl.-Ing. Klara Töpfer

Organisation:
DVW Sachsen e. V.
unter Mitwirkung des Bundes der Öffentlich bestellten Vermessungsingenieure e. V. (**BDVI**), Landesgruppe Sachsen und des Verbandes Deutscher Vermessungsingenieure (**VDV**), Landesverband Sachsen e. V.

Donnerstag, 22. Mai 2014

BWB – Seminar: Historische Katasterdaten in Sachsen

Seminarinhalte:

Im Jahr 2014 werden zwei aufeinander aufbauende Seminare durchgeführt:

1. Historische Katasterdaten in Sachsen – Ursprung und sachgerechte Verwendung und

2. Moderne Katasterdaten in Sachsen – vom neuen Bezugssystem ETRS 89 zur neuen digitalen Karte.

Am Vormittag des ersten Seminars wird die Entstehung und Fortführung der Katasterdaten umfassend behandelt. Durch die gleichzeitige Erläuterung der fachlichen und rechtlichen Rahmenbedingungen in der jeweiligen Epoche werden wichtige Kenntnisse vermittelt, die für die sachgerechte Verwendung der historischen Katasterdaten im Rahmen von Liegenschaftsvermessungen erforderlich sind.



Am Nachmittag wird auf regionale und fachliche Besonderheiten eingegangen. Dabei spielen Unterlagen eine Rolle, die der Fachkundige als Sonstige Unterlagen in verschiedenen Archiven und Lagerstellen auffinden kann. Dazu sollen Erfahrungen ausgetauscht und Anregungen für deren intensivere Nutzung gegeben werden.

Zielgruppen:

Öffentlich bestellte Vermessungsingenieure und deren Fachkräfte,
Mitarbeiter des GeoSN und der Vermessungsämter in den Verwaltungen der Landkreise und Kreisfreien Städte sowie der Flurbereinigungsbehörden
Studenten; in Ausbildung Befindliche; Interessierte

Donnerstag, 22. Mai 2014 | 09:00 - 12:30 Uhr

Teil 1 – Ursprung der Katasterdaten

09:00 **Begrüßung**
Dipl.-Ing. Klara Töpfer,
DVW Sachsen e. V.

09:15 **Abriss zur Geschichte des Liegenschaftskatasters in den Grenzen des heutigen Freistaates Sachsen**

1. Teil

Dipl.-Ing. Birgit Buder,
Staatsbetrieb Geobasisinformation und Vermessung
Sachsen, Dresden


10:30 Kaffeepause

11:00 **Fortsetzung**
Abriss zur Geschichte des Liegenschaftskatasters in den Grenzen des heutigen Freistaates Sachsen

2. Teil

Dipl.-Ing. Birgit Buder,
Staatsbetrieb Geobasisinformation und Vermessung
Sachsen, Dresden

12:30 Mittagspause



Donnerstag, 22. Mai 2014 | 13:45 - 16:30 Uhr

Teil 2 – Besonderheiten und sachgerechte Anwendung

13:45 **Zusammenlegungen oder Forstvermessungen in Mittelsachsen – wo finde ich welche Unterlagen? Ein Erfahrungsbericht aus der Praxis**

Dipl.-Ing. Perid Lindner-Klein,
Landkreis Mittelsachsen,
Referat Vermessung und Gutachterstelle

14:00 **Recherchemöglichkeiten zur Erhebung von historischen Unterlagen und Eigentümerdaten im Zuge von Antragsvermessungen**

Dipl.-Ing. (FH) Heiner Hänsel,
ÖbV in Meißen

14:20 **Besonderheiten des Katasters im Landkreis Leipzig**

Dipl.-Ing. Uwe Leberecht,
Landkreis Leipzig,
Vermessungsamt

14:45 Kaffeepause

15:15 **Katasterunterlagen in Dresden**

Dipl.-Ing. Birgit Schmidt,
Städtisches Vermessungsamt Dresden

16:00 **Diskussion**
Abschlussbesprechung

Dipl.-Ing. Klara Töpfer,
DVW Sachsen e. V.

gegen **Ende des Seminars**

16:30

