



Termin / Ort

23. Oktober 2013
01662 Meißen



Preise

Mitglied DVW*	50,00 €
Mitglied DVW* ermäßigt**	15,00 €
Nichtmitglied DVW*	75,00 €
Nichtmitglied DVW*ermäßigt**	25,00 €
Fördernde Mitglieder	drei Personen zu DVW-Konditionen

* oder VDV, DMV, DGfK

** Referendare, Studenten, Azubi, Rentner



Leistungen

Seminar inklusive Kaffeepausen
Dokumentationen und Tagungsmaterial



Weitere Informationen erhalten Sie in den Geschäftsstellen des DVW und BDVI

DVW Sachsen e. V.
Olbrichtplatz 3, 01099 Dresden
Tel.: 0351 – 8283 4202
E-Mail: rainer.nitzsche@dvw.de
aus dem SVN nur folgende Adresse verwenden:
rainer.nitzsche@geosn.sachsen.de

Bund der Öffentlich bestellten Vermessungsingenieure e. V. (BDVI)
Landesgruppe Sachsen
Oststraße 14, 01917 Kamenz
Tel.: 03578 – 311452
E-Mail: BDVI@vermessung-kamenz.de



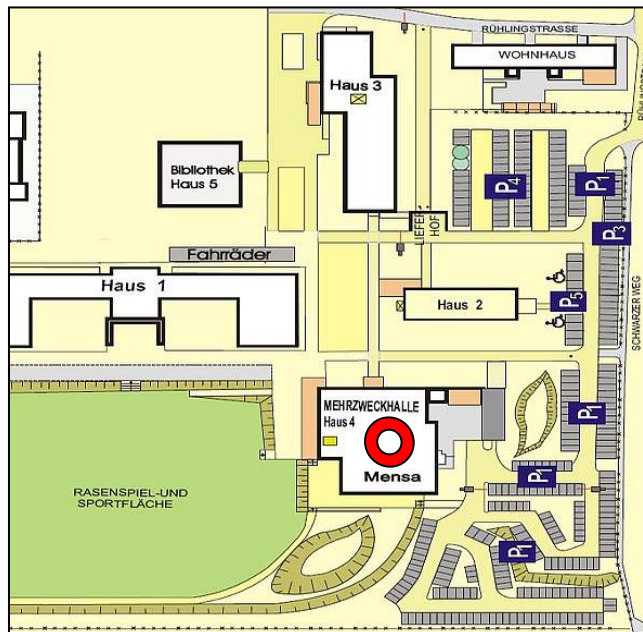
Anmeldungen

Bund der Öffentlich bestellten Vermessungsingenieure e. V. (BDVI)
Tel.: 03578 – 311452
E-Mail: BDVI@vermessung-kamenz.de

Die Reservierung erfolgt in der Reihenfolge der Anmeldung und Überweisung der Teilnehmergebühr (Vorauskasse).

Es erfolgt eine Reservierungsbestätigung.

BLZ: 850 900 00, Dresdner Volks- u. Raiffeisen Bank
Konto: 3117971006 des DVW Sachsen e. V.
Verwendung: BWB Seminar 2013 + Absender



Tagungsort

Fachhochschule der Sächsischen Verwaltung
Mehrzweckhalle Haus 4
Herbert-Böhme-Straße 11
01662 Meißen



Anreise mit der Bahn

Zug / S-Bahn bis Bahnhof Meißen,
etwa 20 min Fußweg zum Tagungsort.



Anreise mit dem PKW

A4/A14 Ausfahrt Nossen Ost: auf B101 – Elbbrücke – Goethe/R.-Luxemburg -Str. – Fabrikstraße - Kreisel Moritzburger Platz;

A4 Ausfahrt DD-Altstadt: auf B6 bis Altstadtbrücke – Elbquerung – Großenhainer Str. – rechts Fabrikstr. bis Kreisel Moritzburger Platz ;

A4 (aus Bautzen) Ausfahrt DD-Flughafen: S81 – S80 – links in die Forststraße Weinböhl – Neusörnwitz – Zaschendorfer Str. - Kreisel Moritzburger Platz.



Parken

Parkplätze auf dem Campus. Anfahrt über Rühlingstraße (Schreibweise je nach Navigationssystem auch Rühlingstraße oder Rüllingstraße); die Zufahrt ist im Kreisverkehr auf dem Moritzburger Platz ausgeschildert.

DVW Sachsen e. V. – Gesellschaft für Geodäsie,
Geoinformation und Landmanagement
in Zusammenarbeit mit dem
Bund der Öffentlich bestellten Vermessungsingenieure e. V. (BDVI), Landesgruppe Sachsen

BWB - Seminar 2013

Arbeiten im Liegenschaftskataster

- Katasterrecht

- Ausgleichsrechnung im Kataster



23. Oktober 2013 in der Fachhochschule der Sächsischen Verwaltung in Meißen

Leitung:

Dr.– Ing. Gernod Schindler

Organisation:

DVW Sachsen e. V. und
Bund der Öffentlich bestellten Vermessungsingenieure e. V. (BDVI), Landesgruppe Sachsen



Seminar zur beruflichen Weiterbildung

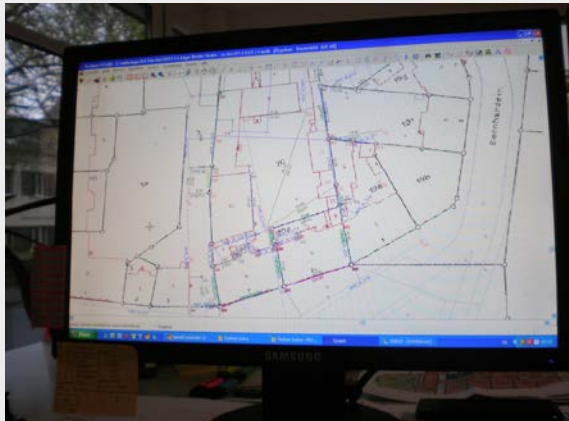
Mittwoch, 23. Oktober 2013

BWB – Seminar:

Arbeiten im Liegenschaftskataster

Seminarinhalte

Im ersten Teil dieses BWB - Seminars werden Erfahrungen zu katasterrechtlichen Problemen vermittelt, die nicht alltäglich sind. Gerade deshalb ist die Wissensvermittlung zu diesen Themen wertvoll, damit bei entsprechenden Praxisfällen richtige Lösungsansätze gewählt werden können.



Am Nachmittag wird darüber berichtet, wo und in welchem Maße Ausgleichungsverfahren in den Alltag der Katasterarbeiten Einzug gehalten haben. Mit ihrer Hilfe konnten in den letzten Jahren die Qualität der katastertechnischen Berechnungen sowie die Effektivität der Arbeiten zur Grenzwiederherstellung gesteigert werden.

Erfahrungen sollen dazu ausgetauscht und Anregungen für deren intensivere Nutzung gegeben werden.

Zielgruppe

Anwender aus dem Bereich der Öffentlich bestellten Vermessungsingenieure und deren Fachkräfte, Mitarbeiter der Vermessungsämter in den Verwaltungen der Landkreise und kreisfreien Städte sowie der Flurbereinigungsbehörden, Vertreter der Rechtsanwaltskammer des Freistaates Sachsen.

Mittwoch, 23. Oktober 2013 | 09:00 - 12:30

Teil 1 – Katasterrecht

Der Glaube an die Zahl – Rechtliche Grenzen der Katasterdaten

- 09:00 **Begrüßung**
Dr.-Ing. Gernod Schindler,
DVW Sachsen e. V.
- 09:15 **Katasternachweis und Eigentumsgrenzen, Unterschiedliche Genauigkeiten der Katasternachweise und Spezialfälle im Kataster**
Rainer Effenberger,
Staatsbetrieb Geobasisinformation und Vermessung
Sachsen, Dresden
- 10:30 Kaffeepause
- 11:00 **Kosten im Widerspruchs- und Verwaltungsgerichtsverfahren**
Stefanie Schönwald,
Staatsbetrieb Geobasisinformation und Vermessung
Sachsen, Dresden
- 11:30 **Einige vermessungsrechtliche Fragen aus der Sicht des Verwaltungsgerichtes**
Dr. Bettina Dick,
Präsidentin des Verwaltungsgerichtes Leipzig
- 12:30 Mittagspause

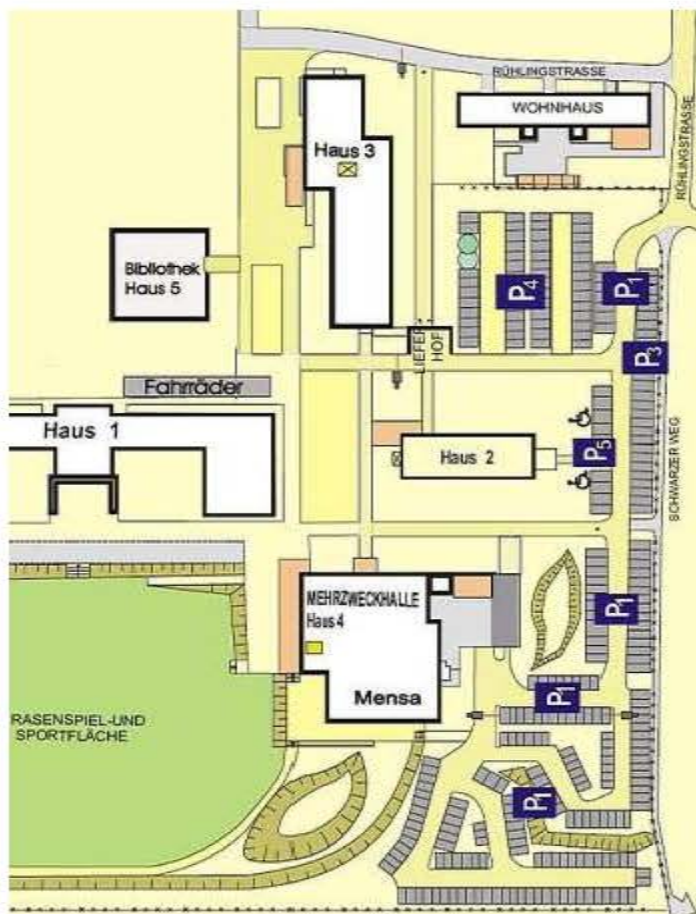


Mittwoch, 23. Oktober 2013 | 13:30 - 16:15

Teil 2 – Nutzung der Ausgleichungsverfahren im Liegenschaftskataster

- 13:30 **Notwendigkeit und Wirtschaftlichkeit des Einsatzes von Ausgleichungsverfahren im Liegenschaftskataster**
Bernd Aschoff,
technet GmbH
- 14:00 **Vorteile moderner Ausgleichungsverfahren bei Berechnungen im Kataster**
Dirk Band,
VermCAD GmbH
- 14:30 **Integration der Ausgleichung in die Grenzermittlung in einem ÖbV-Büro**
Ralf Sonntag,
ÖbV in Zwickau
- 15:00 Kaffeepause
- 15:30 **Homogenisierungsaufgaben in Verbindung mit der Fortführung der ALK (ALKIS)**
Diethild Bergner,
Staatsbetrieb Geobasisinformation und Vermessung
Sachsen, Dresden
- 16:00 **Diskussion Abschlussbesprechung**
Dr.-Ing. Gernod Schindler,
DVW Sachsen e. V.
- gegen **Ende des Seminars**
16:15

Lageplan und Anfahrt AVS



Zufahrt Rühlingstr.